

«СОГЛАСОВАНО»
Управление образования
Администрации Томского
района

дата _____ подпись _____ ФИО _____

«УТВЕРЖДАЮ»
Директор МАОУ «Спасская
СОШ» Томского района

В.И. Сушилова
« 01 » сентября 2015 г.

«СОГЛАСОВАНО»
(Госавтоинспекция
муниципального образования)

Начальник отделения ГИБДД
ОГД ЛА МВД РОССИИ ПО
Томскому району
ЖАРКОВ Владимир АНАТОЛЬЕВИЧ
дата _____ подпись _____ ФИО _____

ПАСПОРТ

дорожной безопасности образовательного учреждения

(типовой)

МАОУ «Спасская СОШ» Томского района

(наименование образовательного учреждения)

Общие сведения

Муниципальное автономное образовательное учреждение «Спасская средняя общеобразовательная школа» Томского района

Юридический адрес: 634592, Томская область, Томский район, с. Батурино, ул Цветочная, д. 11

Фактический адрес: 634592, Томская область, Томский район, с. Батурино, ул. т Цветочная, д. 11;

634528, Томская область, Томский район, с. Вершинино, пер. Новый, д. 8.

634051, Томская область, Томский район, п. Синий Утёс, ул. Парковая, д.5

Руководители образовательного учреждения:

Заведующая ДОУ Сушилова Вера Ивановна 959 700

(фамилия, имя, отчество)

(телефон)

Заместитель директора Косова Лилия Викторовна 959 700

(фамилия, имя, отчество)

(телефон)

Заместитель директора по учебно-воспитательной работе Огребо Любовь Юрьевна 959 817

(фамилия, имя, отчество)

(телефон)

Ответственные работники
муниципального органа
образования

механик Попов Сергей Валентинович

(должность)

(фамилия, имя, отчество)

90-38-39

(телефон)

Ответственные от
Госавтоинспекции

командир отделения взвода ОРДПС ГИБДД ОМВД

(должность)

(фамилия, имя, отчество)

России по Томскому району старший лейтенант

(должность)

(фамилия, имя, отчество)

Полиции Панякин Д.А. 795 302

(телефон)

Ответственные работники
за мероприятия по профилактике
детского травматизма

в базовой школе с. Батурино – учитель Корф Татьяна Антоновна

в Вершининском филиале – учитель Сидорова Тамара Николаевна

в Синеутесовском филиале – учитель Чуб Оксана Викторовна

(должность)

(фамилия, имя, отчество)

959-700

(телефон)

Руководитель или ответственный
работник дорожно-эксплуатационной
организации, осуществляющей
содержание улично-дорожной
сети (УДС)*

Балабанов В.И.

943-541

Гражданцев Д.В.

959-608

(фамилия, имя, отчество)

(телефон)

Руководитель или ответственный
работник дорожно-эксплуатационной
организации, осуществляющей
содержание технических средств
организации дорожного
движения (ТСОДД)*

Балабанов В.И.

943-541

Гражданцев Д.В.

959-608

(фамилия, имя, отчество)

(телефон)

Количество учащихся 282

Базовая школа: 126

Вершининский филиал: 73

Синеутесовский филиал: 83

Наличие уголка по БДД имеется,

Базовая школа: в кабинете дошкольной группы, в рекреации первого этажа

Вершининский филиал: в холле школы

Синеутесовский филиал: в кабинете начальных классов, в дошкольной группе

(если имеется, указать место расположения)

Наличие класса по БДД

нет

(если имеется, указать место расположения)

Наличие автогородка (площадки) по БДД нет

Наличие автобуса в образовательном учреждении есть

(при наличии автобуса)

Время занятий в образовательном учреждении:

1-ая смена: 8.30 – 15.00 (период)

* Дорожно-эксплуатационные организации, осуществляющие содержание УДС и ТСОДД, несут ответственность в соответствии с законодательством Российской Федерации (Федеральный закон «О безопасности дорожного движения» от 10 декабря 1995 г. № 196-ФЗ, Кодекс Российской Федерации об административных правонарушениях, Гражданский кодекс Российской Федерации).

2-ая смена: _____ – _____ (период)

внеклассные занятия: 15.00 – 18.00 (период)

Телефоны оперативных служб:

01 (с сотового телефона – 010) – Главное управление МЧС России по Томской области (принимаются сообщения о пожарах, чрезвычайных происшествиях).

02 (с сотового телефона 020) – многоканальный круглосуточный телефон Дежурной части УМВД России по г. Томск.

03 (с стотового телефона 030) – Скорая помощь.

Содержание

I. План-схемы образовательного учреждения.

1. Район расположения образовательного учреждения, пути движения транспортных средств и детей (обучающихся, воспитанников).
2. Организация дорожного движения в непосредственной близости от образовательного учреждения с размещением соответствующих технических средств организации дорожного движения, маршруты движения детей и расположение парковочных мест.
3. Маршруты движения организованных групп детей от образовательного учреждения к стадиону, парку или спортивно-оздоровительному комплексу.
4. Пути движения транспортных средств к местам разгрузки/погрузки и рекомендуемые безопасные пути передвижения детей по территории образовательного учреждения.

II. Информация об обеспечении безопасности перевозок детей специальным транспортным средством (автобусом).

1. Общие сведения.
2. Маршрут движения автобуса до образовательного учреждения.
3. Безопасное расположение остановки автобуса у образовательного учреждения.

III. Приложения

План-схема пути движения транспортных средств и детей (обучающихся, воспитанников) при проведении дорожных ремонтно-строительных работ вблизи образовательного учреждения

I. План-схемы образовательного учреждения

1. Район расположения образовательного учреждения, пути движения транспортных средств и детей (обучающихся, воспитанников)

1. Район расположения образовательного учреждения определяется группой жилых домов, зданий и улично-дорожной сетью с учетом остановок общественного транспорта, центром которого является непосредственно образовательное учреждение;

2. Территория, указанная на схеме, включает:

образовательное учреждение;

стадион вне территории образовательного учреждения, на котором могут проводиться занятия по физической культуре;

жилые дома, в которых проживает большая часть детей (учеников) данного образовательного учреждения;

автомобильные дороги и тротуары.

3. На схеме обозначены:

расположение жилых домов, зданий и сооружений;

сеть автомобильных дорог;

пути движения транспортных средств;

пути движения детей (обучающихся, воспитанников) в/из образовательного учреждения;

опасные участки (места несанкционированных переходов на подходах к образовательному учреждению, места имевших место случаев дорожно-транспортных происшествий с участием детей-пешеходов и детей-велосипедистов);

уличные пешеходные переходы;

названия улиц и нумерация домов.

Схема 1.1. MAOY «Спаская СОШ» (базовая школа, с. Батурино)

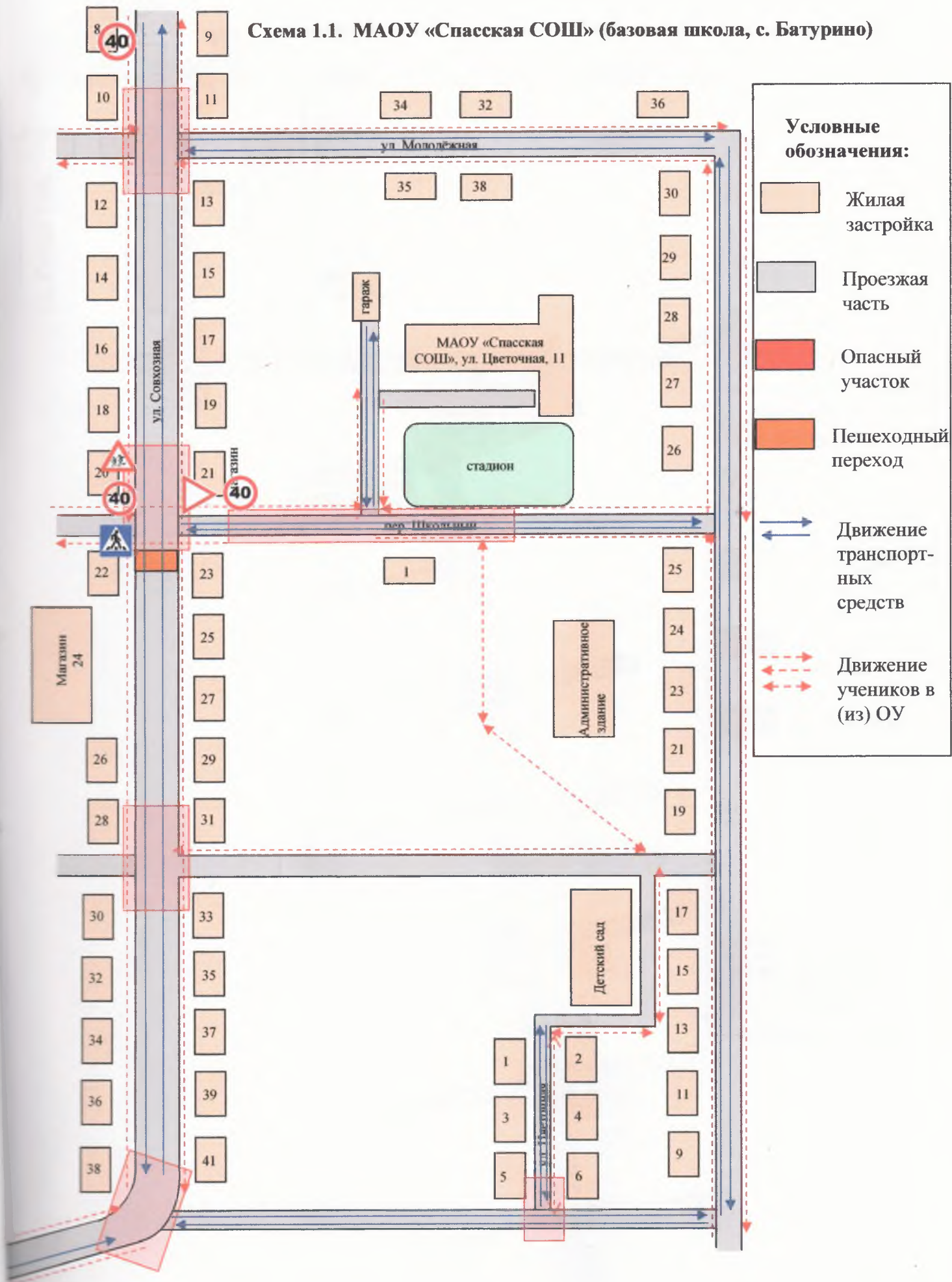


Схема 1.2. МАОУ «Спасская СОШ» (Синеутесовский филиал)

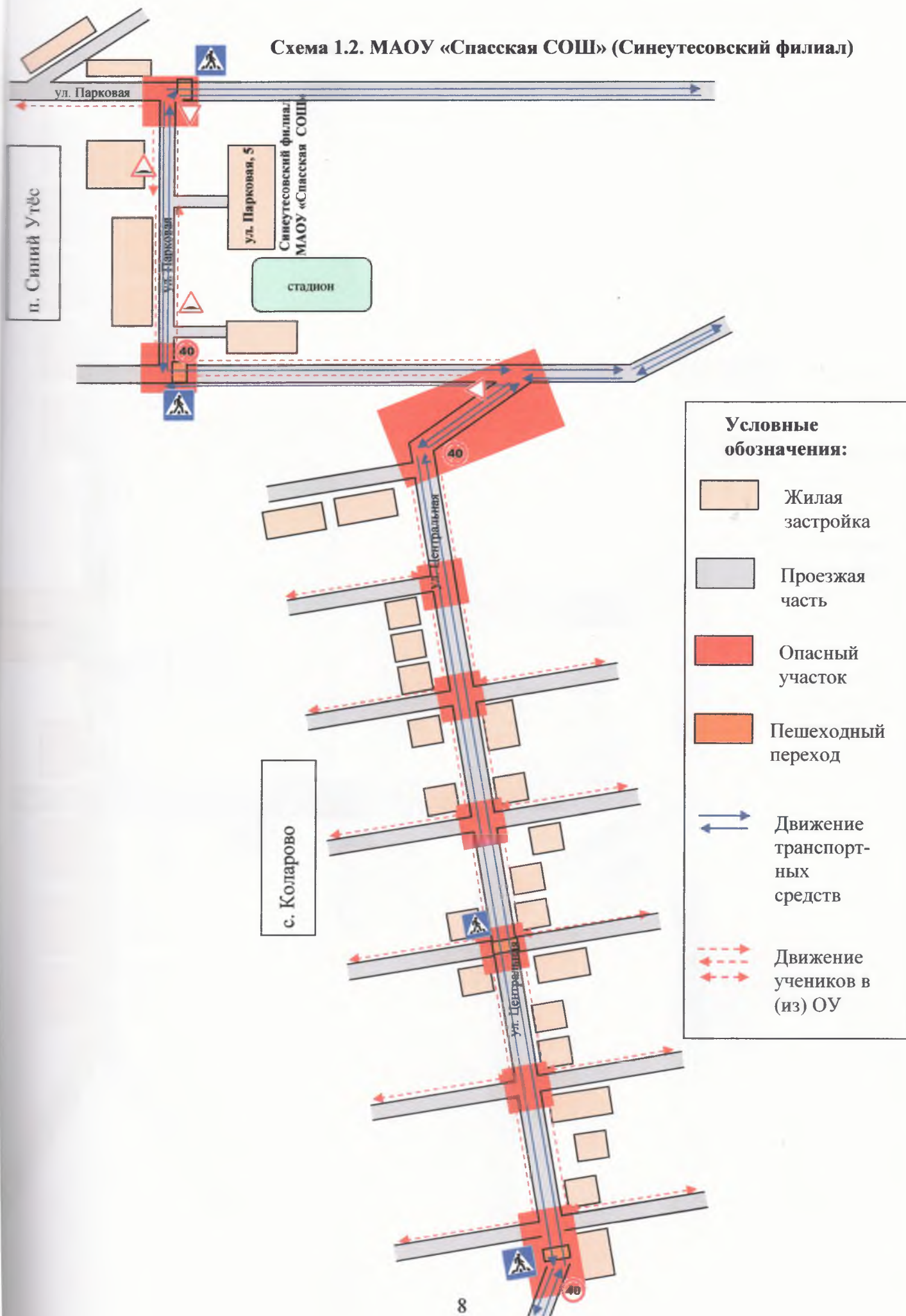
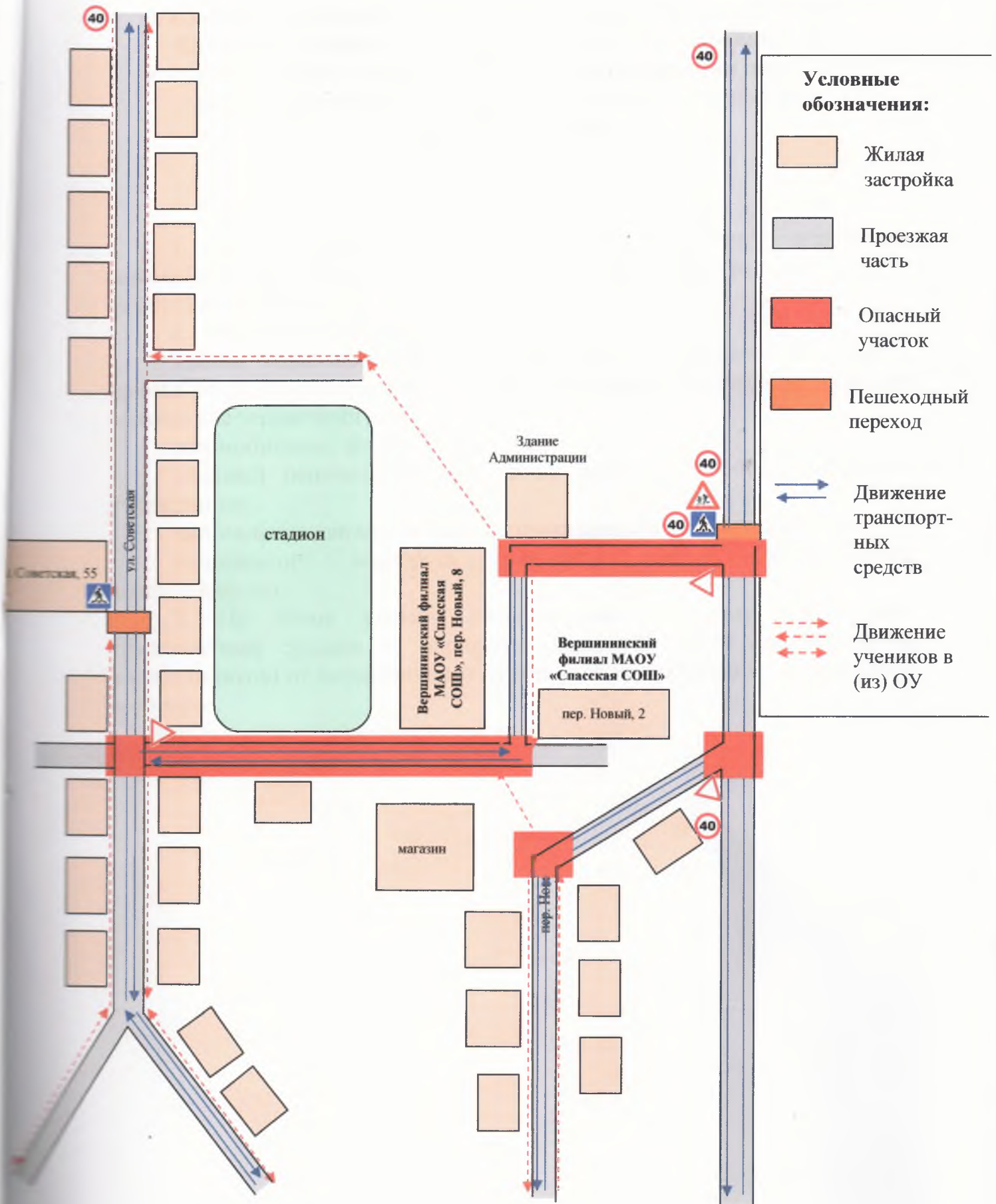


Схема 1.3. МАОУ «Спаская СОШ» (Вершининский филиал)



2. Схема организации дорожного движения в непосредственной близости от образовательного учреждения с размещением соответствующих технических средств организации дорожного движения, маршрутов движения детей и расположения парковочных мест

1. Схема организации дорожного движения ограничена автомобильными дорогами, находящимися в непосредственной близости от образовательного учреждения.

2. На схеме обозначены:

здание образовательного учреждения с указанием территории, принадлежащей непосредственно образовательному учреждению (указано ограждение территории);

автомобильные дороги и тротуары;

уличный пешеходный переход на подходах к образовательному учреждению;

направление движения транспортных средств по проезжей части;

направление маршрута движения детей (обучающихся, воспитанников).

3. На схеме указано расположение остановок маршрутных транспортных средств и маршруты движения детей (обучающихся, воспитанников) от остановочного пункта к образовательному учреждению и обратно.

Схема 2.1. МАОУ «Спасская СОШ» (базовая школа, с. Батурино)

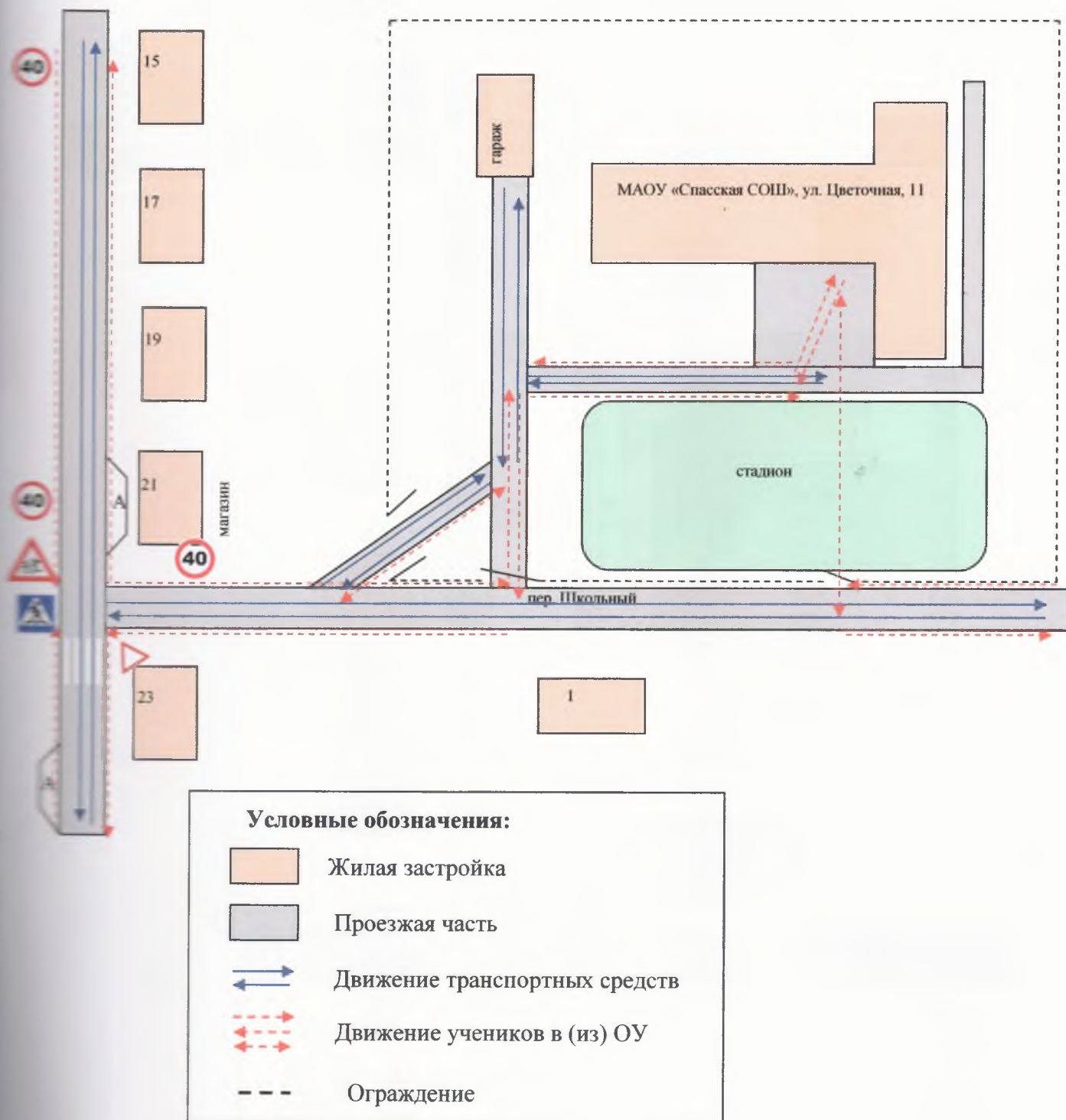
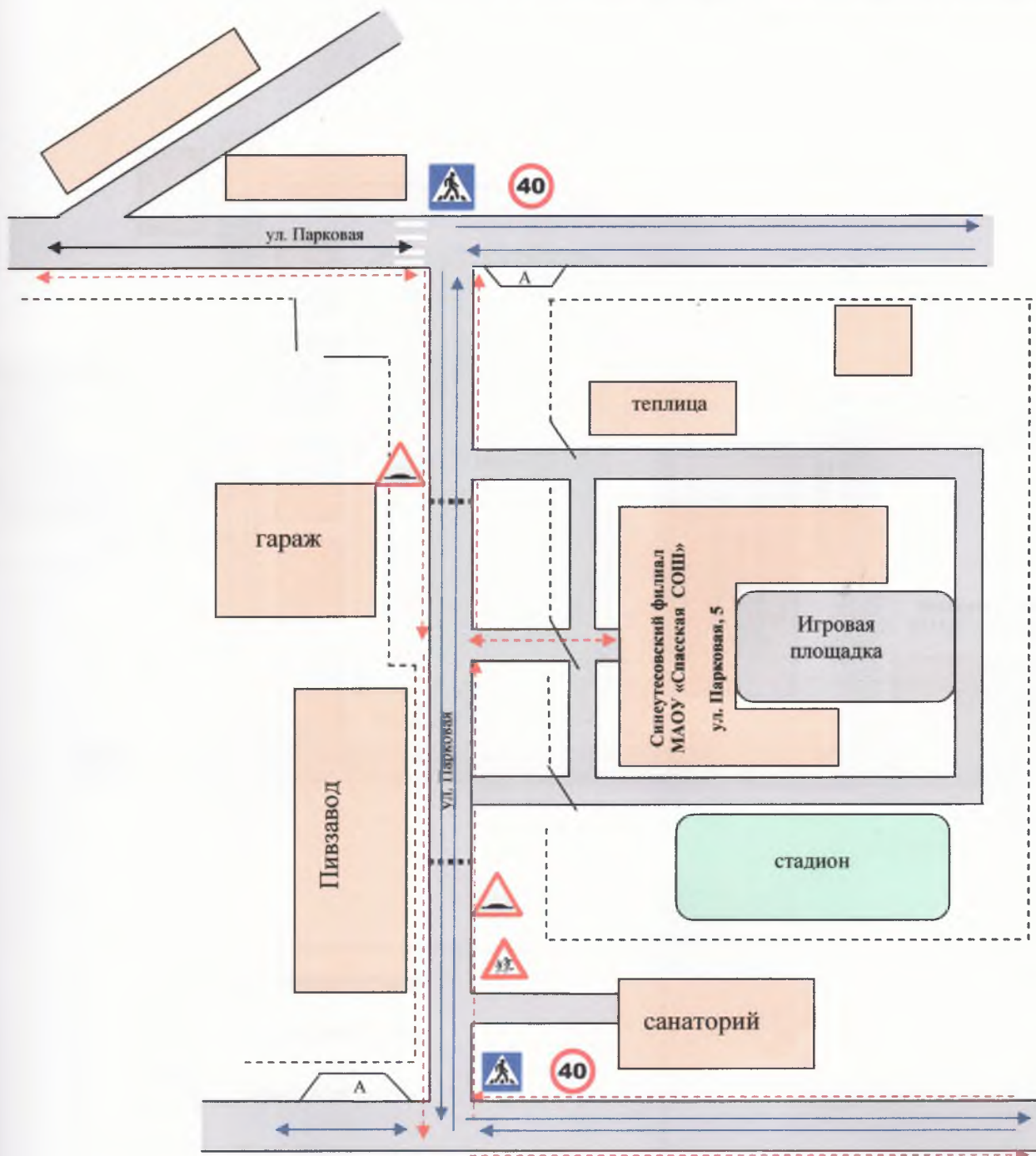


Схема 2.2. МАОУ «Спасская СОШ» (Синеутесовский филиал)



Условные обозначения:







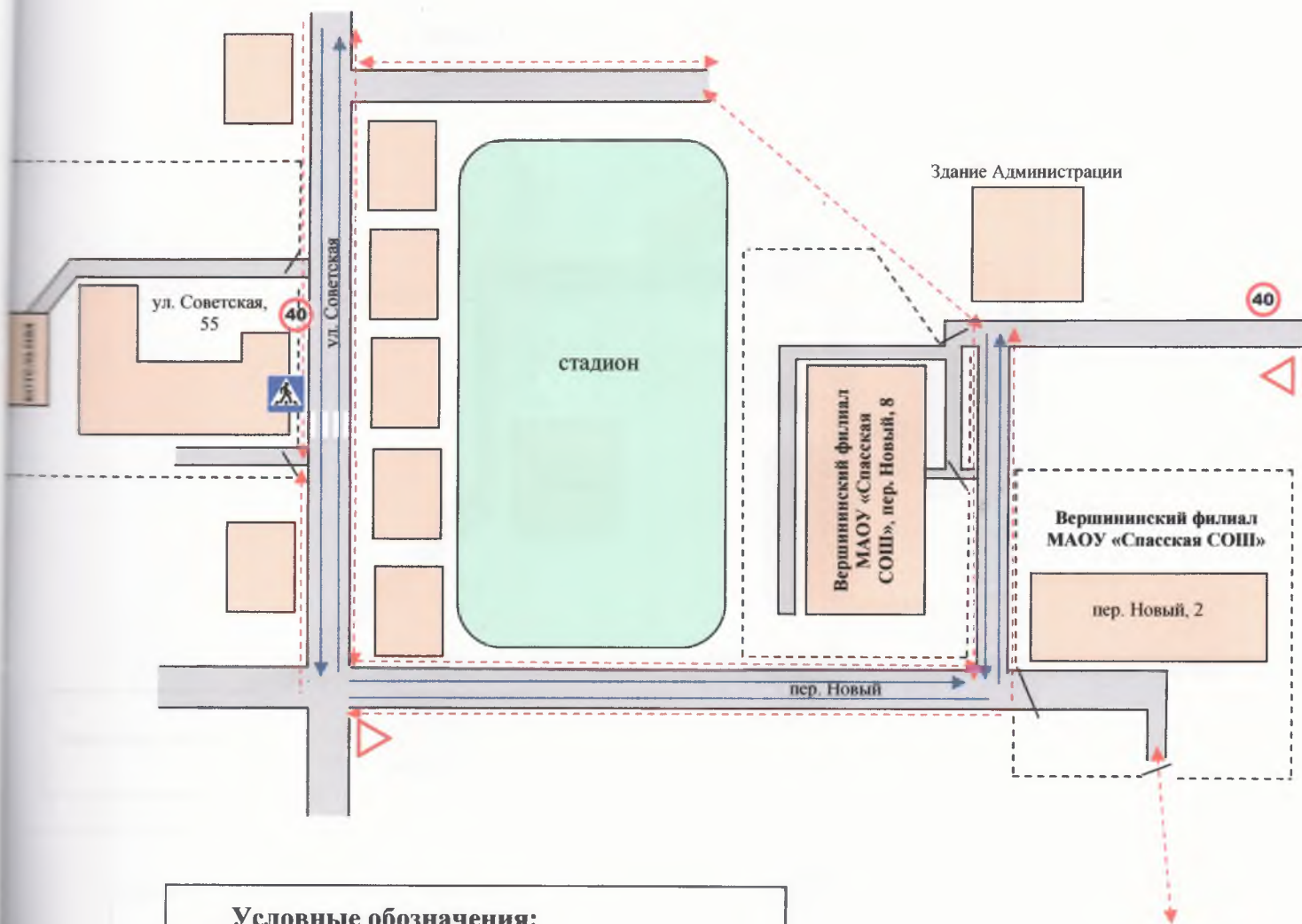





	Жилая застройка
	Проезжая часть
	Движение транспортных средств
	Движение учеников в (из) ОУ
	Ограждение
	Искусственная неровность

Схема 2.3. МАОУ «Спасская СОШ» (Вершининский филиал)

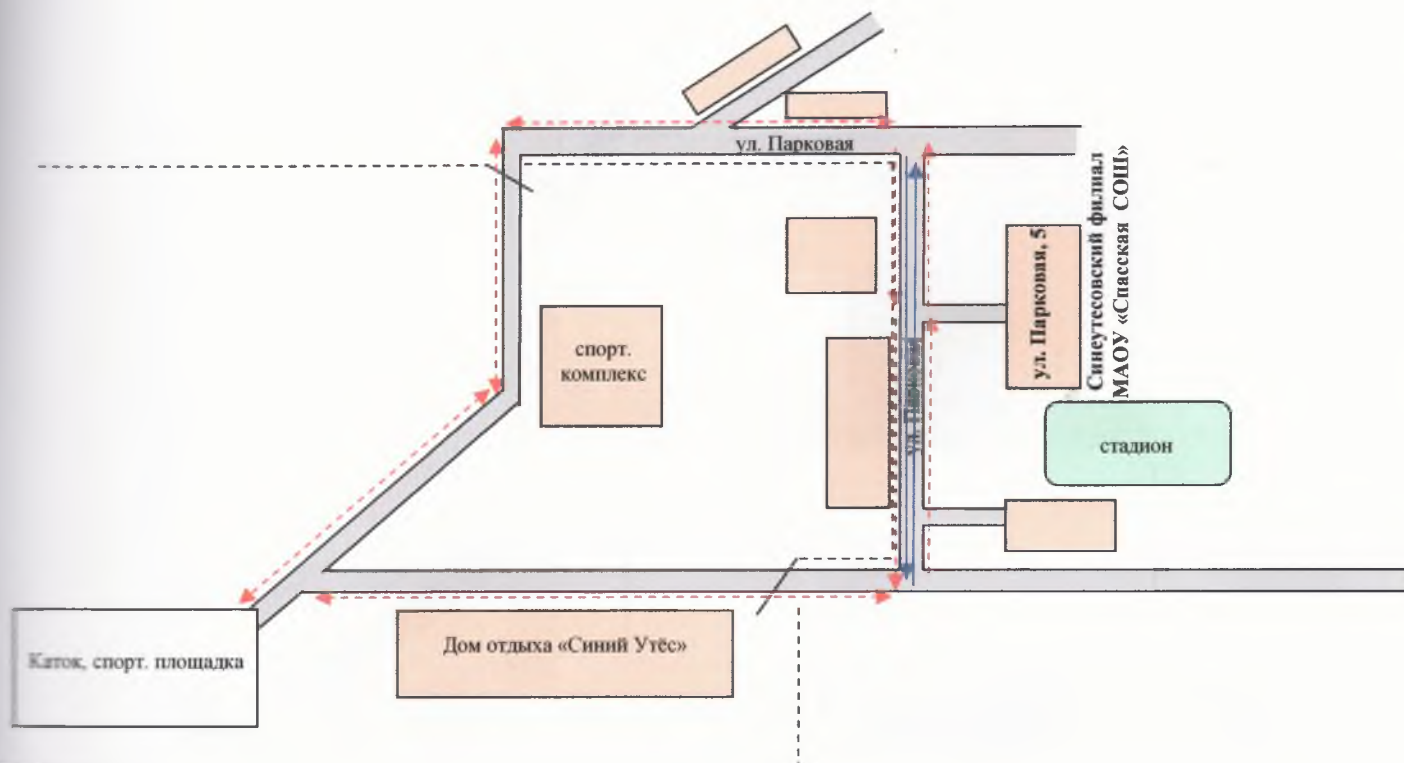


Условные обозначения:

	Жилая застройка
	Проезжая часть
	Движение транспортных средств
	Движение учеников в (из) ОУ
	Ограждение

3. Маршруты движения организованных групп детей от образовательного учреждения к стадиону, парку или спортивно-оздоровительному комплексу

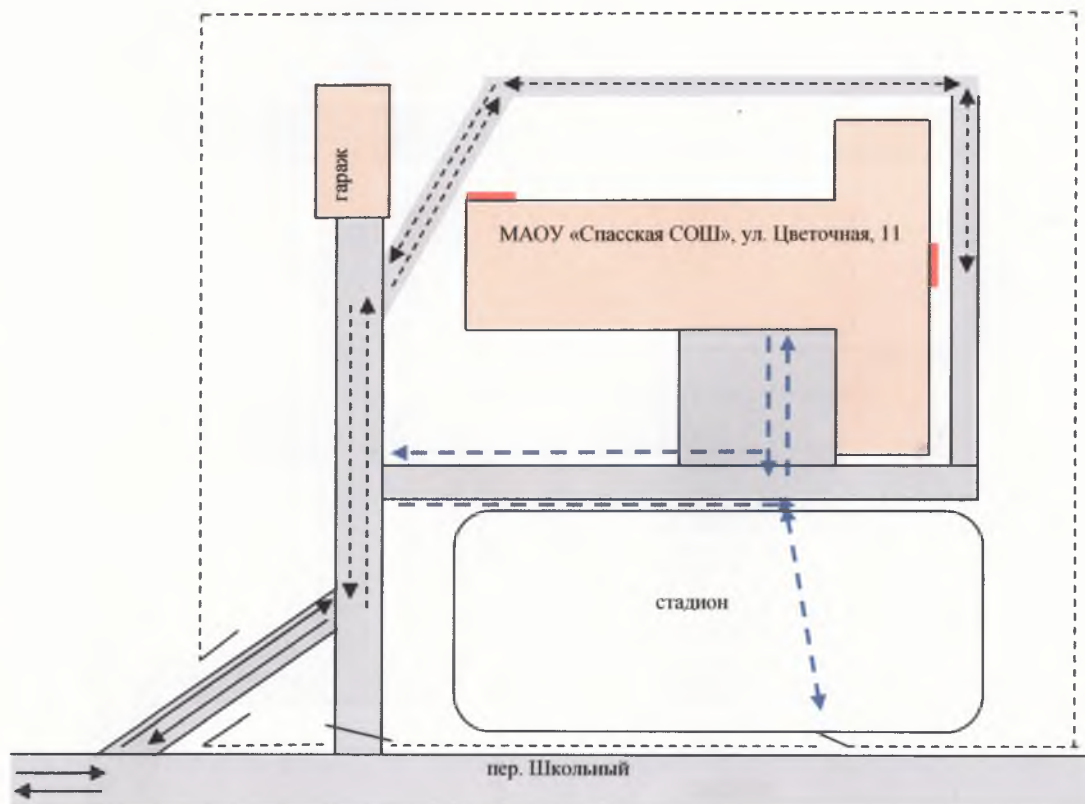
Схема 3.1. МАОУ «Спасская СОШ» (Синеутесовский филиал)



Условные обозначения:	
	Жилая застройка
	Проезжая часть
	Движение транспортных средств
	Движение учеников в (из) ОУ
	Ограждение

4. Пути движения транспортных средств к местам разгрузки/погрузки и рекомендуемые безопасные пути передвижения детей по территории образовательного учреждения

Схема 4.1. МАОУ «Спаская СОШ» (базовая школа, с. Батурино)



Условные обозначения:





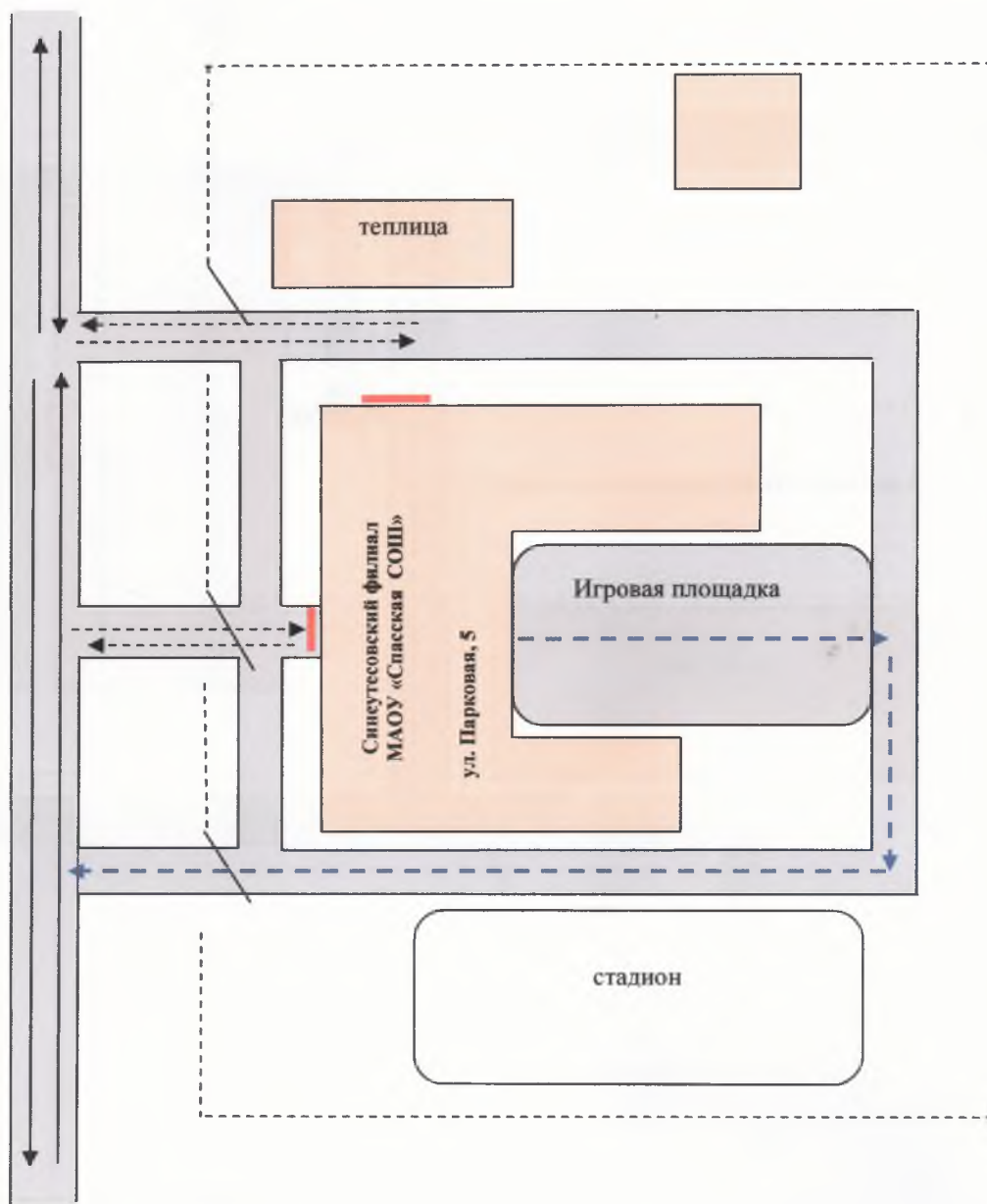
-  Въезд/выезд грузовых транспортных средств
-  Движение грузовых транспортных средств по территории ОУ
-  Движение детей по территории ОУ
-  Место разгрузки

Схема 4.2. МАОУ «Спаская СОШ» (Синеутесовский филиал)



Условные обозначения:





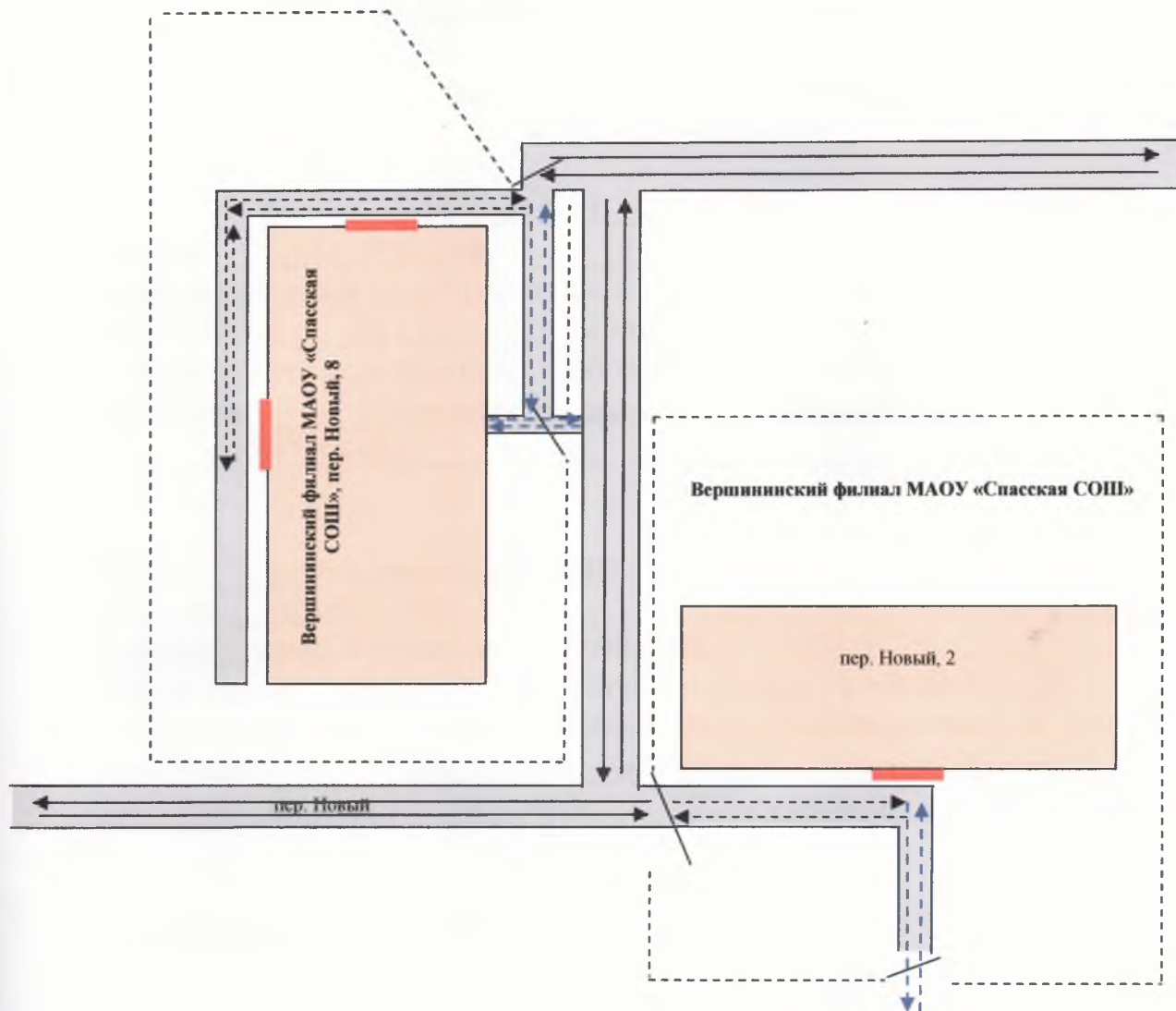




-  Въезд/выезд грузовых транспортных средств
-  Движение грузовых транспортных средств по территории ОУ
-  Движение детей по территории ОУ
-  Место разгрузки

Схема 4.3. МАОУ «Спасская СОШ» (Вершининский филиал)



Условные обозначения:

-  Въезд/выезд грузовых транспортных средств
-  Движение грузовых транспортных средств по территории ОУ
-  Движение детей по территории ОУ
-  Место разгрузки

II. Информация об обеспечении безопасности перевозок детей специальным транспортным средством (автобусом).

(при наличии автобуса(ов))

1. Общие сведения

Марка автобус специальный ПАЗ – 32053-70
 Модель ПАЗ – 32053-70
 Государственный регистрационный знак О 694 ХЕ 70
 Год выпуска 2011 Количество мест в автобусе 22
 Соответствие конструкции требованиям, предъявляемым к школьным автобусам соответствует, тахограф установлен, карта водителя получена

Марка автобус специальный КАВЗ – 39765
 Модель КАВЗ – 39765
 Государственный регистрационный знак В 824 ОТ 70
 Год выпуска 2006 Количество мест в автобусе 28
 Соответствие конструкции требованиям, предъявляемым к школьным автобусам соответствует, не оборудован тахографом, не инспектируется, ТО не пройдено.

1. Сведения о водителе(ях) автобуса(сов)

Фамилия, имя, отчество	Дата принятия на работу	Стаж вождения ТС категории D	Дата предстоящего медицинского осмотра	Период проведения стажировки	Сроки повышение квалификации	Допущенные нарушения ПДД
Бердников Василий Максимович	2009	25	2015	2011, 9 марта	2013, 28 мая	нет

2. Организационно-техническое обеспечение

1) Лицо, ответственное, за обеспечение безопасности дорожного движения (ФИО): директор Сушилова Вера Ивановна 89138797441
 назначено пр-з № 88-05 от 24.06.2014, Бердников Василий Максимович
 прошло аттестацию АМО № 00050 от 12.01.2015г.

2) Организация проведения предрейсового медицинского осмотра водителя:
 осуществляет фельдшер Цвенгер Тамара Николаевна

(Ф.И.О. специалиста)

на основании _____ договора от 10.08.2015
действительного до 10.08.2016 .

3) Организация проведения предрейсового технического осмотра
транспортного средства:

осуществляет _____ Бердников Василий Максимович 89521489096
(Ф.И.О. специалиста)

на основании _____ договора от 14.08.2015
действительного до 14.08.2016 .

4) Дата очередного технического осмотра декабрь 2015 года _____

5) Место стоянки автобуса в нерабочее время гараж на территории школы
с.Батурино

меры, исключающие несанкционированное использование _____

охраняемый гаражный бокс на территории школы.
Школа охраняется.

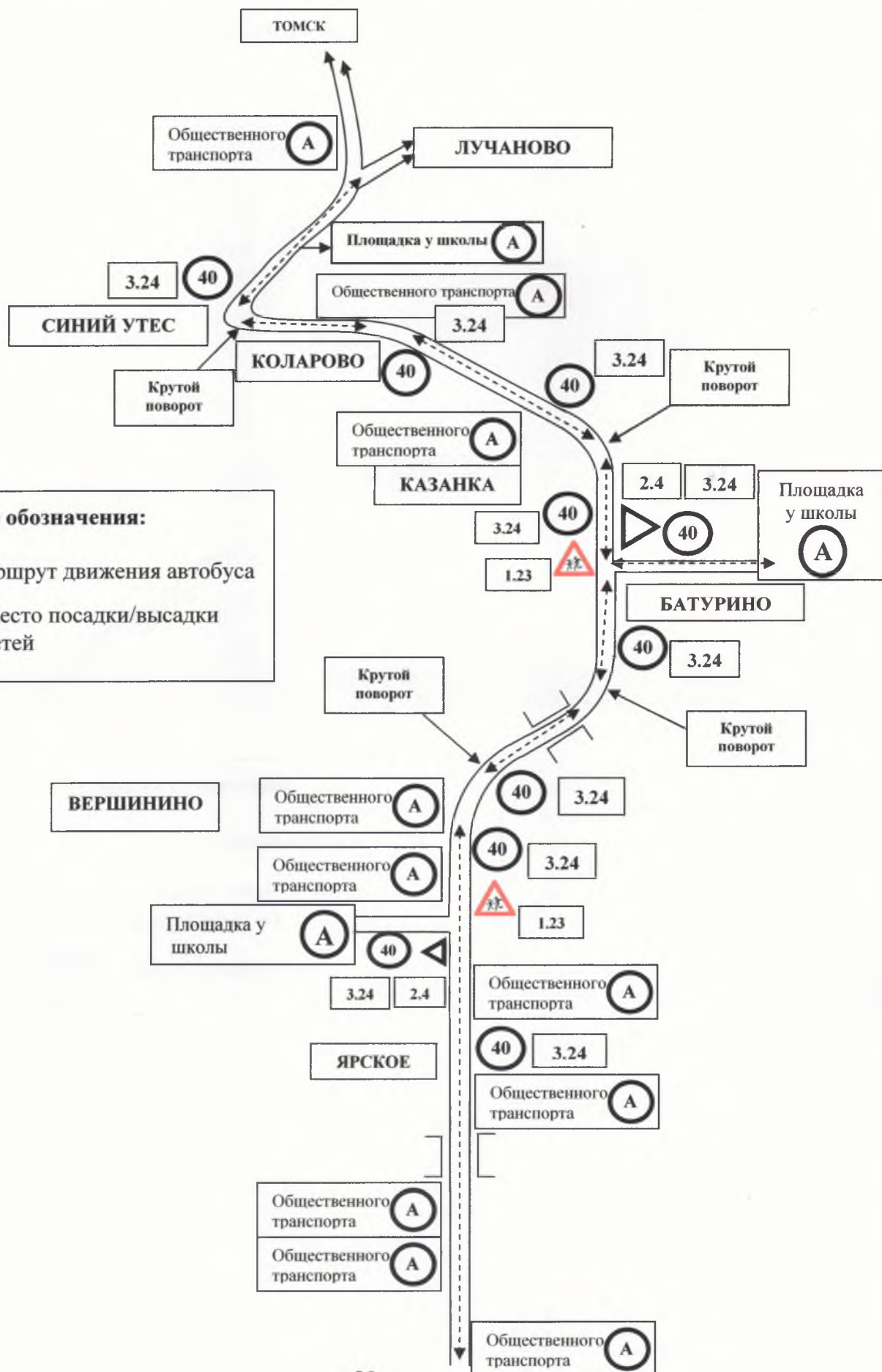
3. Сведения о владельце автобуса

Юридический адрес владельца: 634592, Томская область, Томский район, с
Батурино, ул.Цветочная,11 МАОУ «Спасская СОШ» Томского района

Фактический адрес владельца: 634592, Томская область, Томский район, с
Батурино, ул.Цветочная,11 МАОУ «Спасская СОШ» Томского района

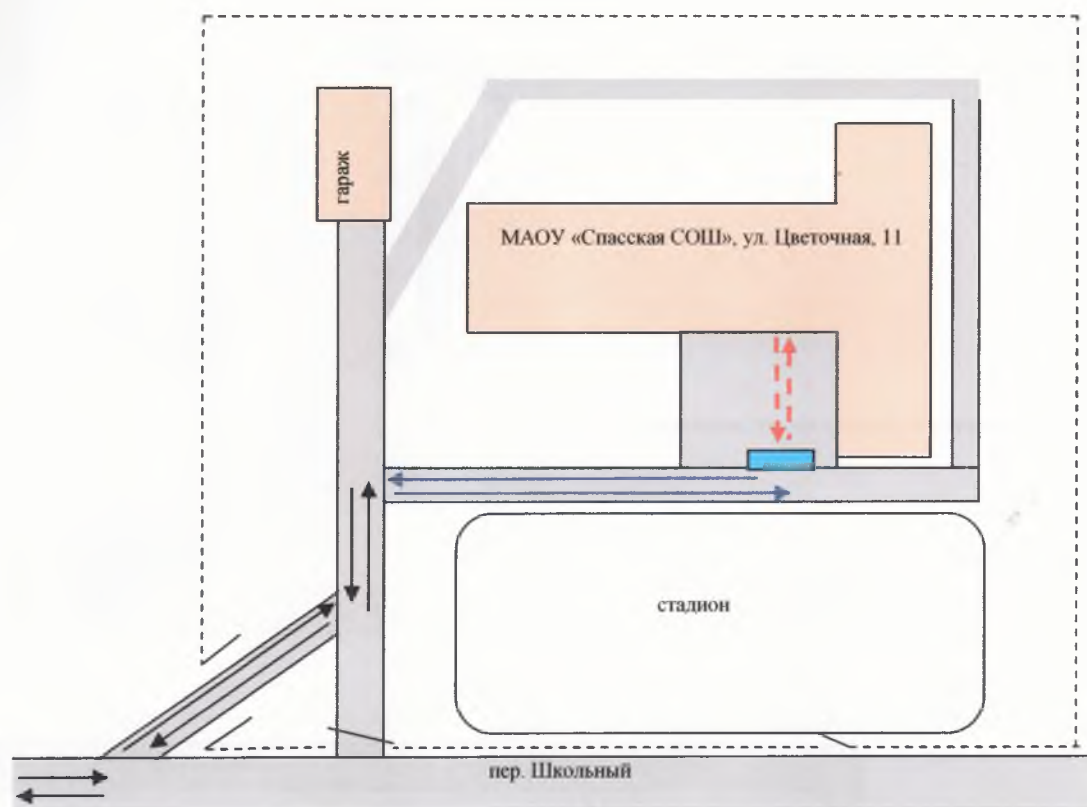
Телефон ответственного лица 959700

2. Маршрут ежедневного движения автобуса до образовательного учреждения при подвозе из других населенных пунктов



3. Безопасное расположение остановки автобуса у образовательного учреждения

Схема 3.1. MAOY «Спасская СОШ» (базовая школа, с. Батурино)



Условные обозначения:




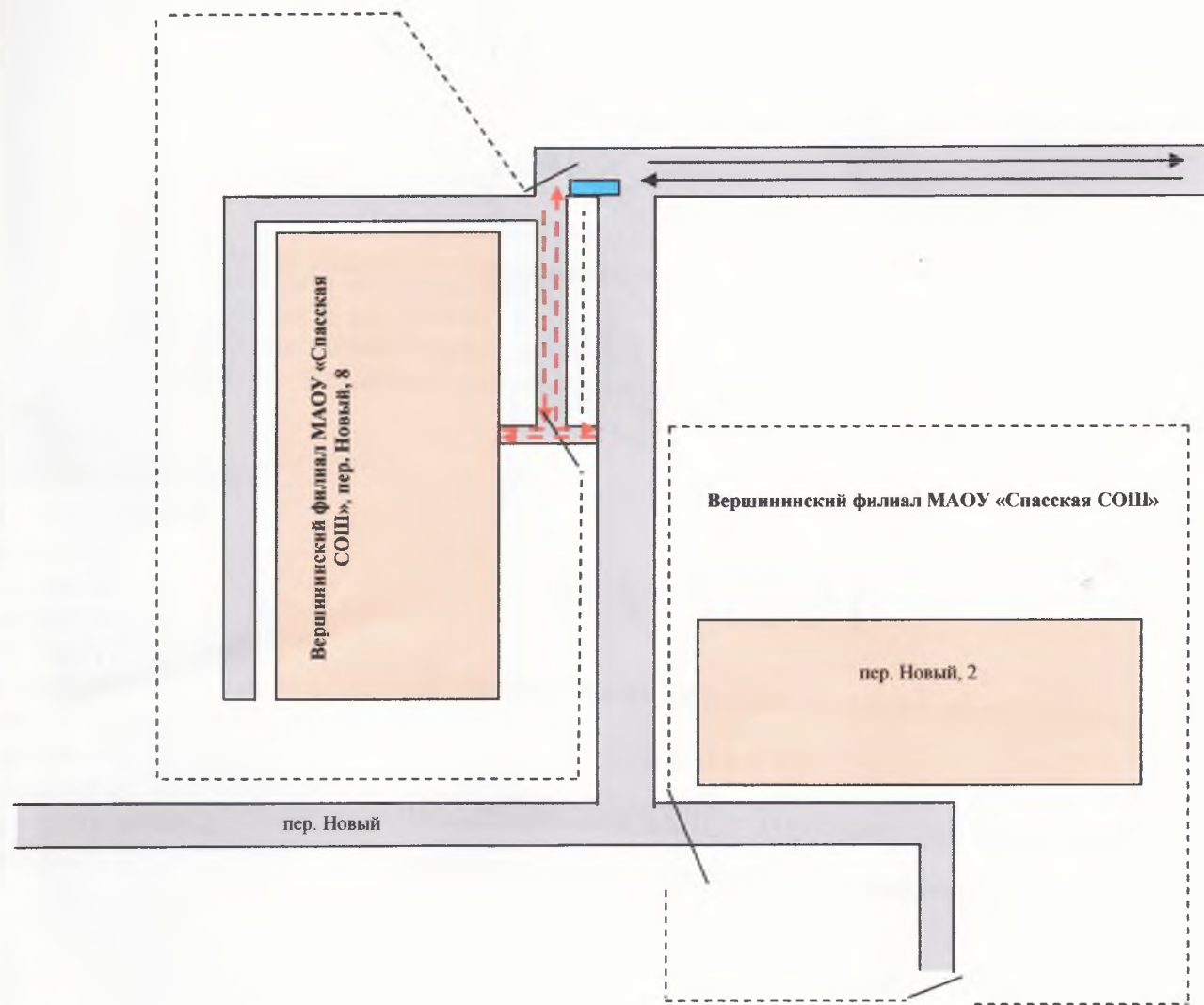
-  Движение школьного автобуса
-  Движение детей к месту посадки/высадки
-  Место посадки

Схема 3.2. МАОУ «Спасская СОШ» (Вершининский филиал)



Условные обозначения:



Движение школьного автобуса



Движение детей к месту посадки/высадки



Место посадки